
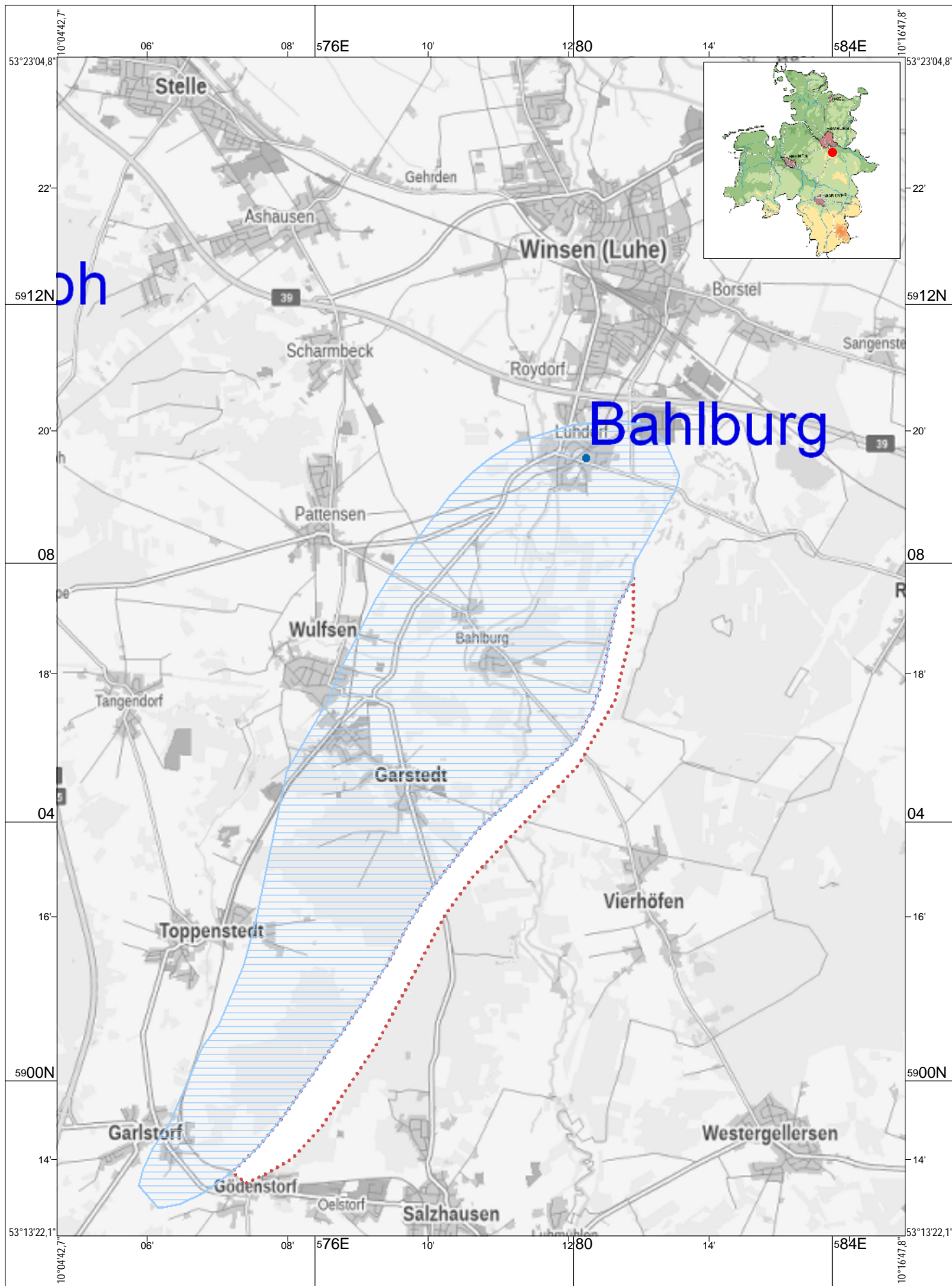












Karteninhalt: Salzstrukturen Norddeutschlands 1 : 500 000 (©BGR, 2008)



# Legende

## Salzstrukturen Norddeutschlands 1 : 500 000 (© BGR, 2008)

-  Bedeckung durch jüngere Sedimente als kru
-  Bedeckung durch marine kru oder ältere Sedimente
-  Salzintrusion, Grenzen unsicher
-  Salzintrusion, Grenzen sicher
-  Keuper
-  Perm
-  Jura
-  Verbreitung der Zechsteindiapire
-  Verbreitung der Zechsteinsalinare
-  Verbreitung der strukturbildenden Rotliegendesalinare