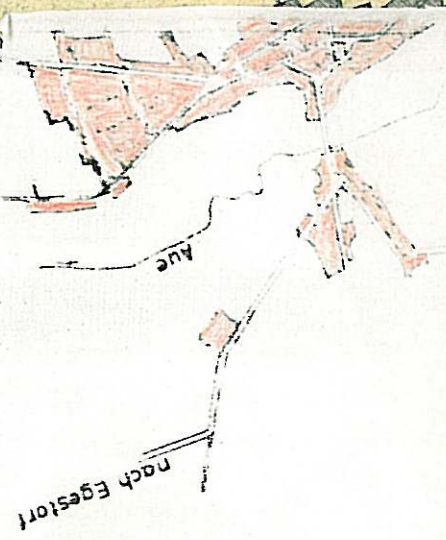
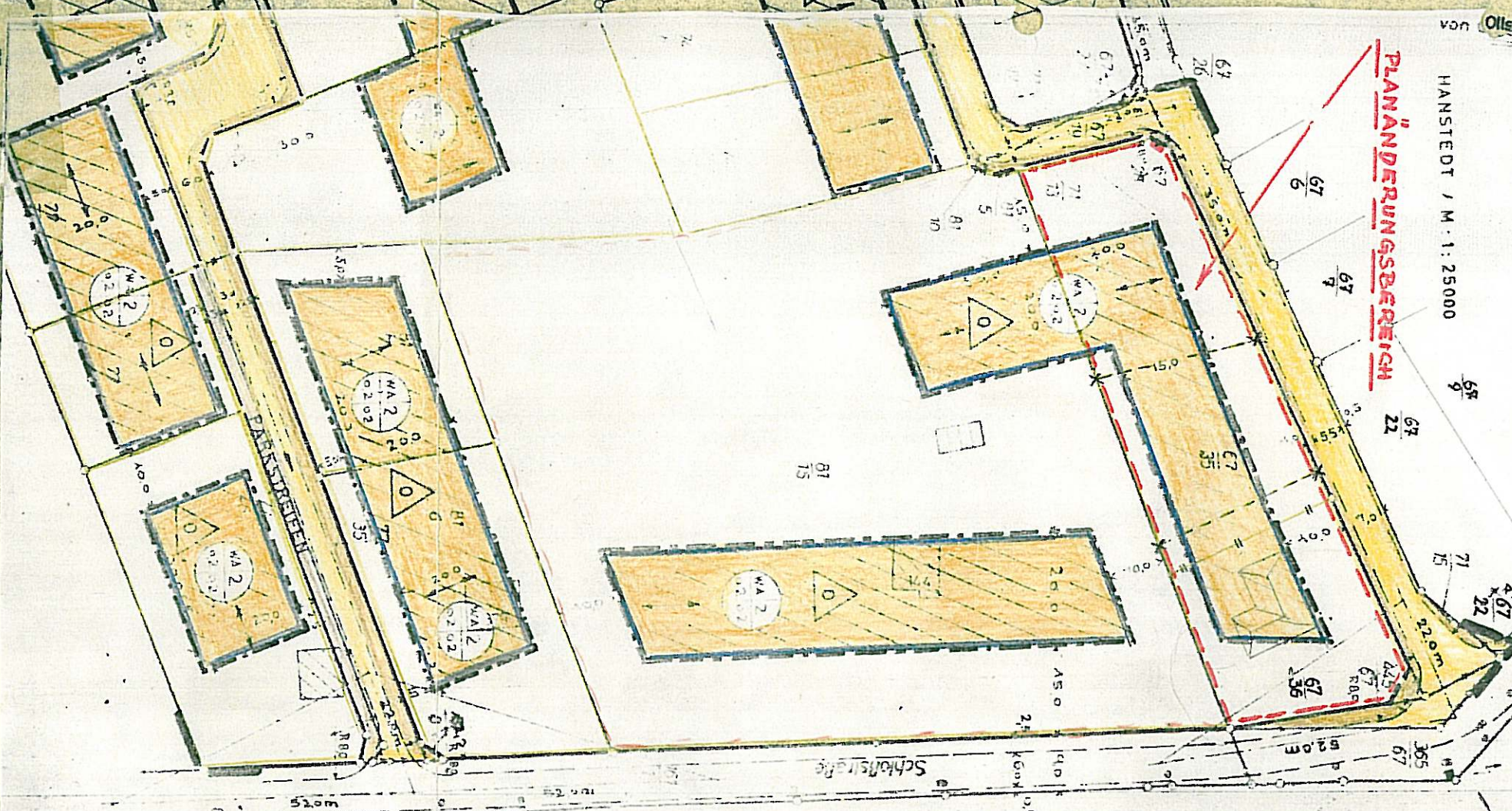


16-1731

# BEBAUUNGSPLAN "POSTILLONSECK" HANSTEDT KREIS HARBURG



HANSTEDT / M. 1: 25000  
**PLANÄNDERUNGSBEREICH**




Vereinfachte Änderung gem. § 13 BBAug.  
Die Grundzüge der Planung sind nicht berührt; die Änderung ist für die Nutzung der betroffenen und benachbarten Grundstücke nur von unerheblicher Bedeutung.  
Die Eigentümer der betroffenen und benachbarten Grundstücke haben der Planungsänderung zugestimmt (siehe unten).

Aufgestellt gem. § 2 (1) BBAug und als Satzung gem. § 10 BBAug und § 6 NGO vom Rat der Gemeinde beschlossen am **M. 7. 1977**.....

Hanstedt, den **M. 7. 1977**

*[Signature]*  
Bürgermeister



*[Signature]*  
(Gemeindedirektor)

## ERLAUTERUNG

### STRASSEN UND WEGE

- o — BESTEHEND
- o — NEU FESTGESETZT
- o — STRASSENBEGRENZUNGSLINIE
- (P) PARKFLÄCHE

### BEBAUUNG

- WA- ALGEMEINES WOHNGEBIET
- 2- ZONE DER VOLLGESCHOSS- / DAS 2 GESCHOSS IS F NUR ALS AUSGEBAUTES DACHGESCHOSS ZULÄSSIG.
- 0,2 = GRUNDFLÄCHENZAHL / 0,2 = GESCHOSSFLÄCHENZAHL
- o — BINDERDE FIRSTRICHTUNG

OFFENE BAUWEISE  
NUR EINZEL- UND DOPPELHÄUSER ZULÄSSIG

### GRUNDSTÜCKSGRENZEN

- o — BESTEHEND
- o — AUFZUHEBEN
- x — NEU ZU BILDEN
- o — PLANGEBIETSGRENZE