




Vereinfachte Änderung des  
Bebauungsplanes der Gemeinde Jesteburg

Nr. 07 - AM KORNBURG -

I.

Der am 19.2.73 als Satzung vom Gemeinderat Jesteburg beschlossene und am 9.7.74 vom Regierungspräsidenten in Lüneburg genehmigte Bebauungsplan der Gemeinde Jesteburg Nr. 07 - AM KORNBURG -, der im Amtsblatt für den Landkreis Harburg Nr. 36 v. 16.9.74 öffentlich bekanntgemacht worden ist, wird gemäß § 15 BBauG wie folgt geändert:

Im südlichen Bereich der Straße "Am Kornberg" werden für die Flurstücke 125 und 126/3 folgende Festsetzungen geändert:

- 1.) "Nur Hausgruppen bis 50 m zulässig ("Nur Einzel- und Doppelhäuser zulässig (Es gilt die offene Bauweise.
- 2.) "Zweigeschossig zwingend ("Zwei Geschosse als Höchstgrenze ( II)".

Der durch die Änderung betroffene Teil des Bebauungsplanes ist in dem als Anlage beigefügten Planausschnitt gekennzeichnet.

II.

In allen weiteren Festsetzungen bleibt der Bebauungsplan unverändert.

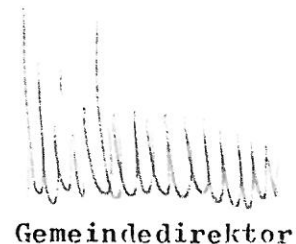
III.

Diese Änderung des Bebauungsplanes wird gem. § 10 BBauG und § 6 HGO vom Gemeinderat Jesteburg als Satzung beschlossen.

Jesteburg, den 4.12.1975

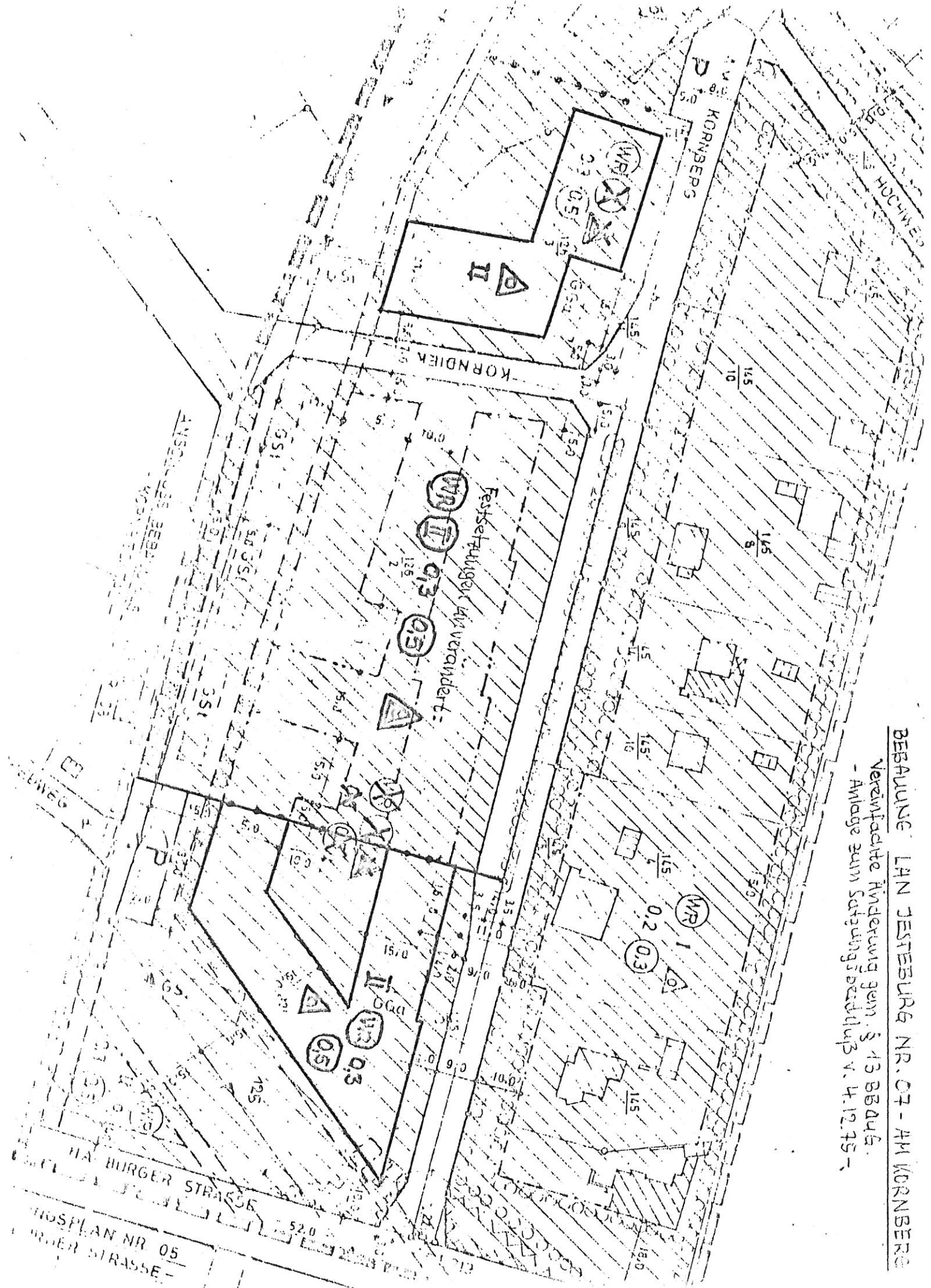
  
Bürgermeister



  
Gemeindedirektor

BEBAUUNG LAN JESTEBURG NR. 07 - AM KORNBERG

Vereinfachte Flurkarte gem. § 13 BBodG.  
- Anlage zum Satzungsbeiblatt v. 4.12.75 -



HAMBURGER STRASSE  
FLURPLAN NR 05  
HAMBURGER STRASSE