

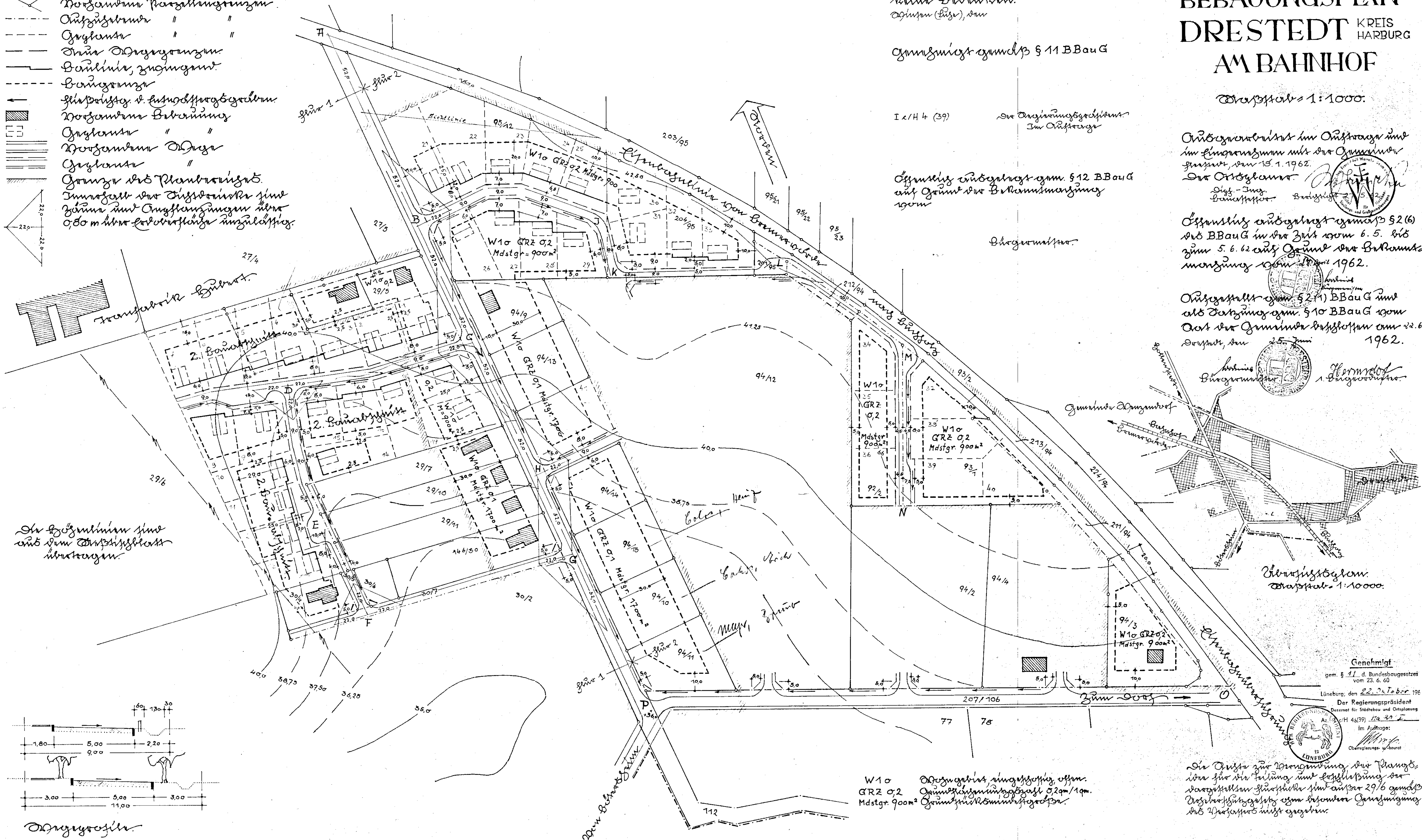
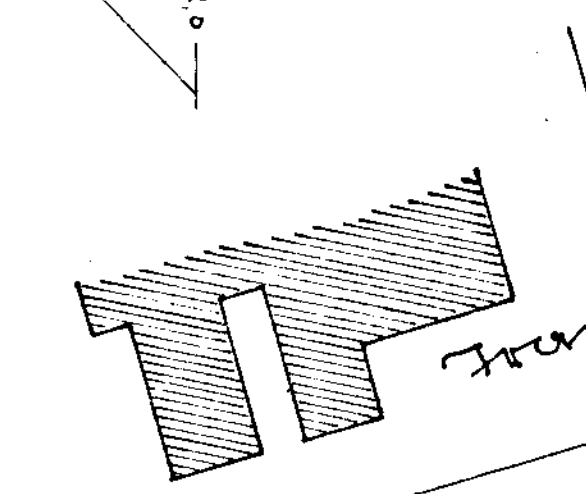
- Polströmungen:**
- - - - - Vorbestimmte Parzellengrenzen
 - - - - - Anlagengrenzen
 - - - - - Gassen
 - - - - - Straßengrenzen
 - - - - - Baulinie, zugewandt
 - - - - - Baugrenze
 - - - - - fließendes & festgesetztes Gebiet
 - ▨ Vorbestimmte Bebauung
 - ▨ Gassen
 - ▨ Vorbestimmte Wege
 - ▨ Gassen
 - ▨ Grenze des Planbereichs
- Innere der Tischplatte sind
Zonen mit Anlagengrenzen über
0,80 m Höhe überstrichen anzudeuten.

Der Baubereich hat
keine Bauwerke
gemäß (Lsg), an

BEBAUUNGSPLAN DRESTEDT KREIS HARBURG AM BAHNHOF

Gemeinschaft gemäß § 11 BBauG

Maßstab = 1:1000



I x/H 4 (39) die Anlagengrenzen
im Auftrag

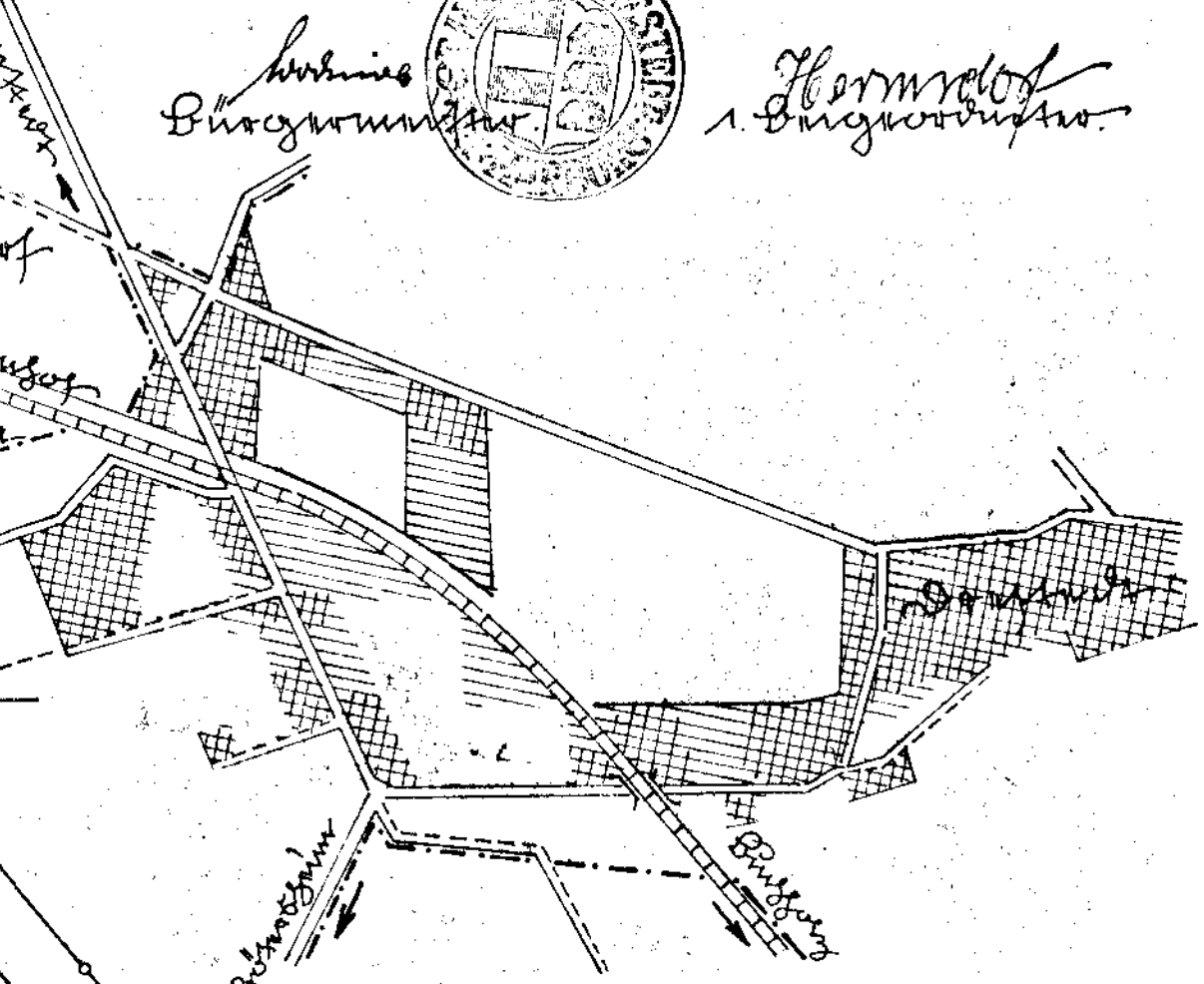
Erstellung im Auftrag gem. § 12 BBauG
auf Grund der Bebauungsplanung
gem.

Übergeben ist im Auftrag und
im Einverständnis mit der Gemeinde
gemäß, vom 15.1.1962.

Die Ortskommission
Drestedt, am 25. Juni 1962.

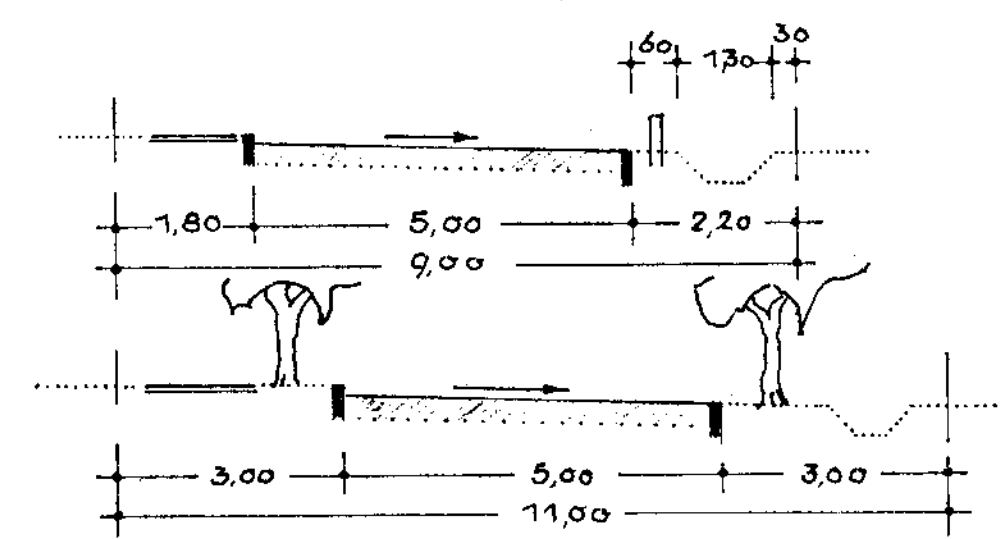
Erstellung im Auftrag gem. § 2 (6)
des BBauG in der Zeit vom 6.5. bis
zum 5.6.62 auf Grund der Bebauungs-
planung vom 15.1.1962.

Übergeben ist gem. § 2 (1) BBauG und
als Satzung gem. § 10 BBauG vom
Ort der Gemeinde beschlossen am 22.6.62
Drestedt, am 25. Juni 1962.



Übersichtsplan
Maßstab = 1:10000

Die Baugrenzen sind
mit dem Anlagensystem
übertragen.



Anlagenprofil

W10 Baugrenzen ungeschützt offen.
GRZ 0,2 Grundflächenzahl 0,2qm/1qm.
Mdstgr. 900m² Grundflächenzahl festsetzen

Genehmigt
gem. § 11 d. Bundesbaugesetzes
vom 23.6.60

Lüneburg, den 22. Oktober 1962
Der Regierungspräsident
Bezirk für Städtebau und Ortsplanung
Az. 44/H 43(39) 12a 42 F
Im Auftrag:
Oberregierungs- u. Bauamt

Die Anträge zur Bebauung der Plätze
sind für die Führung und Befestigung der
Anlagenflächen festzulegen und auf der 29/6 gemäß
Verfahrensverfahren gem. § 12 BBauG
des Baugesetzbuchs festzusetzen.